



CROSS XCII ANIVERSARIO ATLÉTICO ESPAÑA DE CUETO - VI
MEMORIAL JUAN MANUEL DE BLAS LANZA
DOMINGO 27 DE NOVIEMBRE 2022

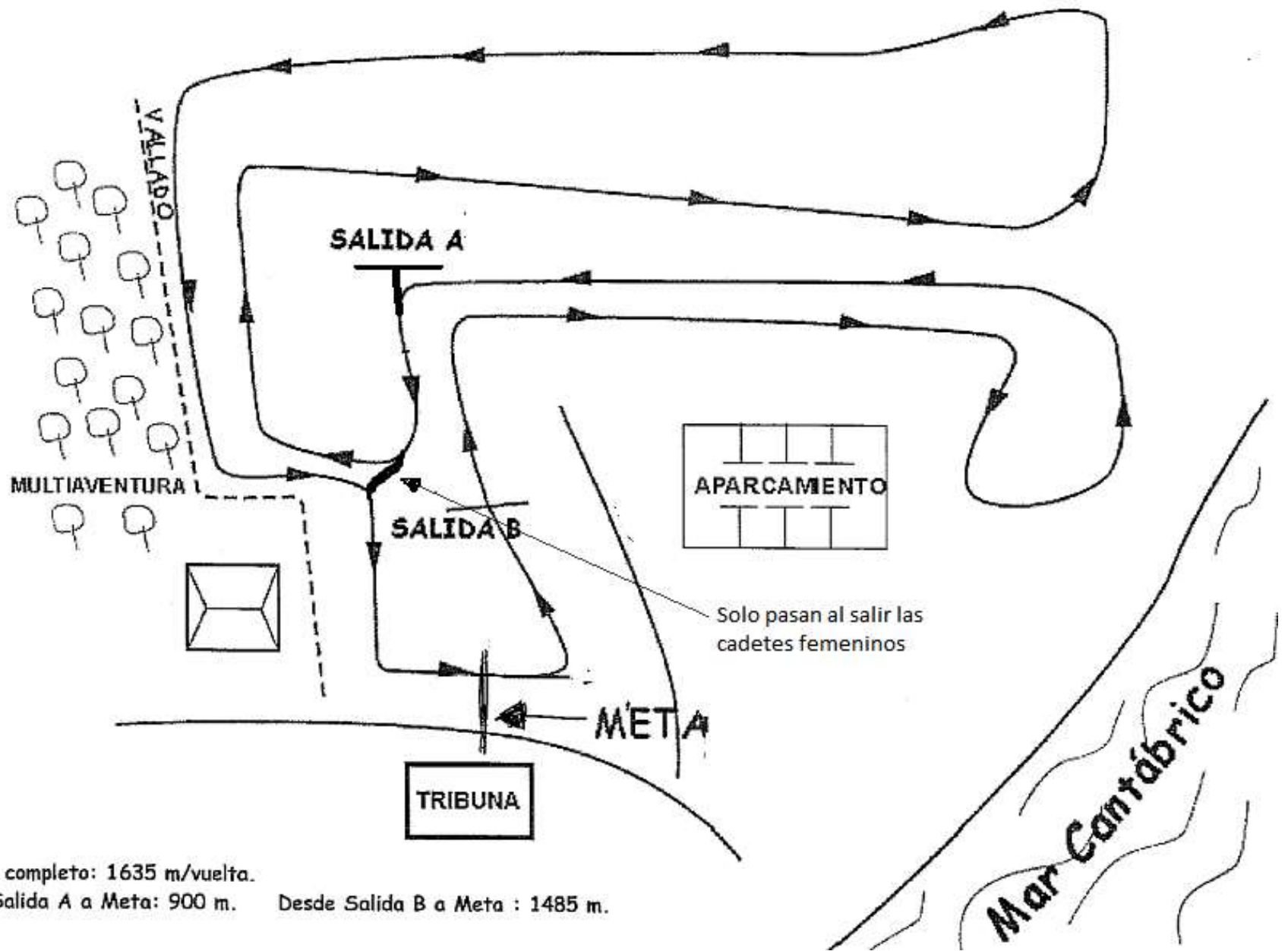
Circuito completo: 1635 m/vuelta.

Desde Salida A a Meta: 900 m. Desde Salida B a Meta : 1485 m.

CIRCUITO DE MATALEÑAS JUNTO AL FARO DE CABO MAYOR, CUETO (SANTANDER)

Categoría	Cámara llamadas	Hora	Recorrido	Distancia
INFANTIL M (Sub14)	10:10	10:15	Salida A hasta meta + 1 vuelta al circuito	2535 m
INFANTIL F (Sub14)	10:25	10:30	Salida B hasta meta.	1485 m
ALEVÍN M (Sub12)	10:35	10:40	Salida B hasta meta.	1485 m
ALEVÍN F (Sub 12)	10:45	10:50	Salida B hasta meta.	1485 m
BENJAMÍN M (Sub 10)	11:00	11:05	Salida A hasta meta.	900 m
BENJAMÍN F (Sub 10)	11:10	11:15	Salida A hasta meta.	900 m
PREBENJAMÍN M (Sub8)	11:20	11:25	Salida A hasta meta por derivación cadete femenina.	250 m
PREBENJAMÍN F (Sub8)	11:30	11:35	Salida A hasta meta por derivación cadete femenina	250 m
CADETE M. (Sub16)	11:40	11:45	Salida B hasta meta + 1 vuelta al circuito	3120 m
CADETE F. (Sub 16)	12:00	12:05	Salida A hasta meta + 1 Vuelta al circuito	2535 m
JUVENIL M (Sub 18)	12:20	12:25	Salida A hasta meta + 2 vuelta al circuito	4170 m.
JUNIOR M (Sub 20)	12:20	12:25	Salida A hasta meta + 2 vuelta al circuito	4170 m.
VETERANO M (M50-59 años, y M60 en adelante)	12:20	12:25	Salida A hasta meta + 2 vuelta al circuito	4170 m.
JUVENIL F (Sub 18)	12:50	12:55	Salida B hasta meta + 1 vuelta al circuito	3120 m.
JUNIOR F (Sub 20)	12:50	12:55	Salida B hasta meta + 1 vuelta al circuito	3120 m.
PROM (Sub 23) / ABSOLUTO Femenino	12:50	12:55	Salida B hasta meta + 2 vuelta al circuito	4755 m.
VETERANA F (W40-49, W50-59, W60 en adelante)	12:50	12:55	Salida B hasta meta + 1 vuelta al circuito	3120 m.
PROM (Sub 23) / ABSOLUTO Masculino	13:10	13:20	Salida A hasta meta + 4 vuelta al circuito	7440 m
VETERANO M (M 40 a 49)	13:10	13:20	Salida A hasta meta + 4 vuelta al circuito	7440 m

1. El Club Atlético España de Cueto, organiza para el **Domingo 27 de Noviembre el Cross XCII Aniversario Atlético España de Cueto VII Memorial Juan Manuel de Blas Lanza, en la Campa de Mataleñas** (Junto al Faro de Cabo Mayor) de Santander. El horario y las distancias de cada categoría son las citadas en la tabla superior.
2. Circuito de hierba en su totalidad.
3. **Podrán participar** atletas de Cantabria que dispongan de la correspondiente licencia federativa, y de otras comunidades autónomas hasta la categoría sub18 incluida que dispongan de licencia federativa. Todos los atletas deberán realizar inscripción previa en la plataforma SDP de la federación <https://sdp.rfea.es/auth/login>. No se admiten atletas sin licencia ni inscripciones no tramitadas a través de la plataforma SDP de la federación. Plazo de inscripción miércoles 23 de noviembre.
4. La prueba será controlada por el Comité Regional de Jueces y Cronometradores de la Federación Cántabra de Atletismo.
5. La organización declina toda responsabilidad de los daños materiales y/o físicos que la participación en esta prueba pueda causar o causarse.
6. Las **duchas** se encuentran situadas en el Pabellón Municipal de Cueto, situado en la C/ J. María González Trevilla de Cueto (Santander).
7. Las Categoría de Veteranos/as tendrá clasificación de 40 a 49 años, 50 a 59 años, y de 60 años en adelante. Si un atleta masculino de 50 o más años sale en la carrera absoluta solo podrá optar al premio absoluto.
8. La aceptación del presente reglamento implica obligatoriamente que el participante autoriza a la organización, a la grabación total o parcial de su participación en la misma, da su consentimiento para que pueda utilizar su imagen para la promoción y difusión de la imagen de la prueba en todas sus formas (radio, prensa, video, foto, DVD, internet, carteles, medios de comunicación, etc.) y cede todos los derechos relativos a su explotación comercial y publicitaria que consideren oportuno ejecutar, sin derecho por su parte a recibir compensación económica alguna.



Circuito completo: 1635 m/vuelta.
 Desde Salida A a Meta: 900 m. Desde Salida B a Meta : 1485 m.

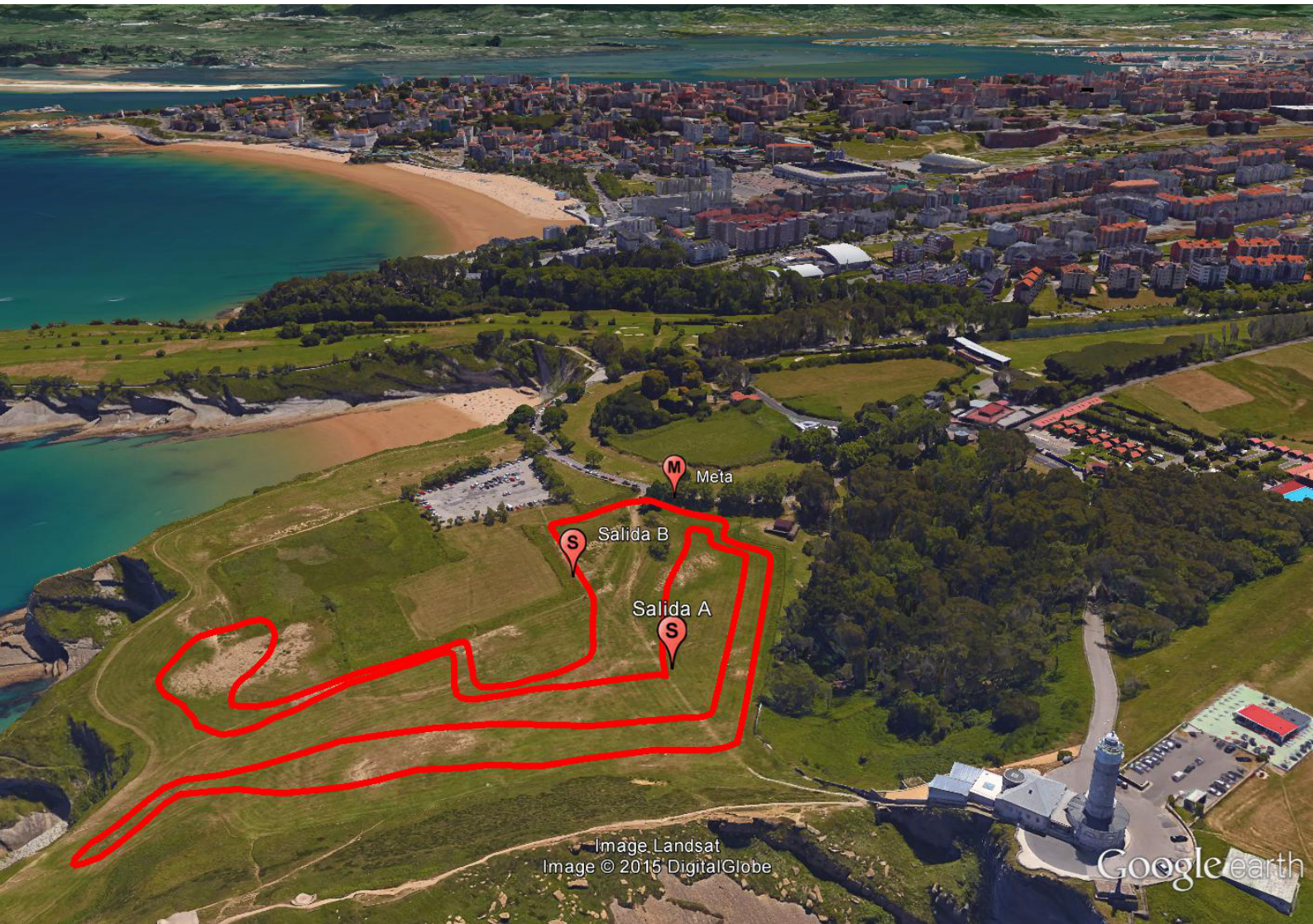
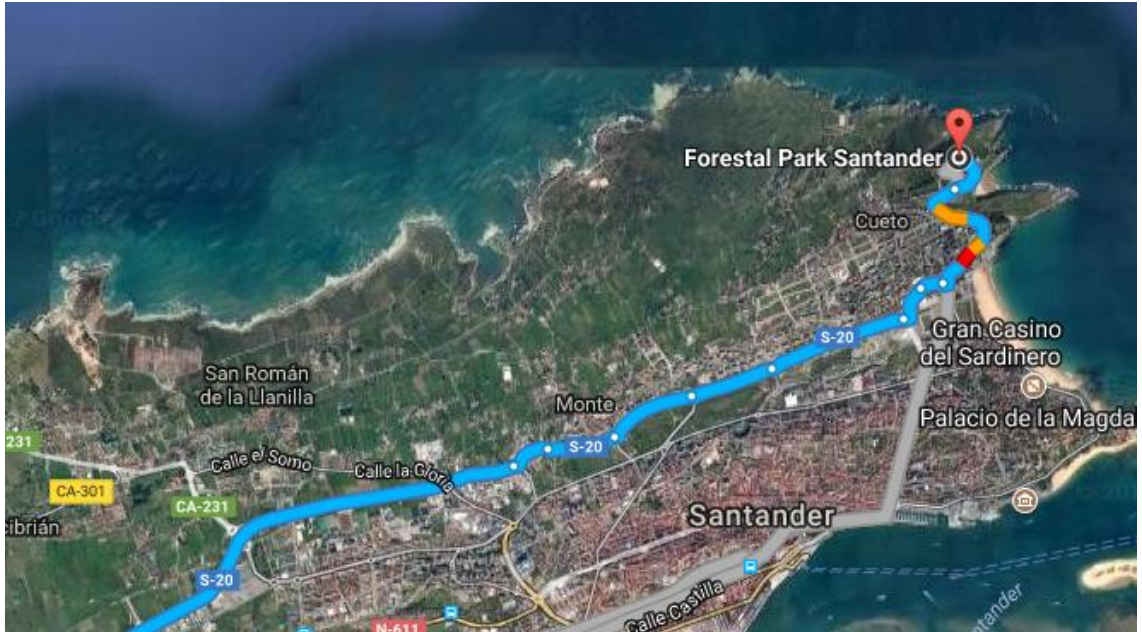


Image Landsat
Image © 2015 DigitalGlobe

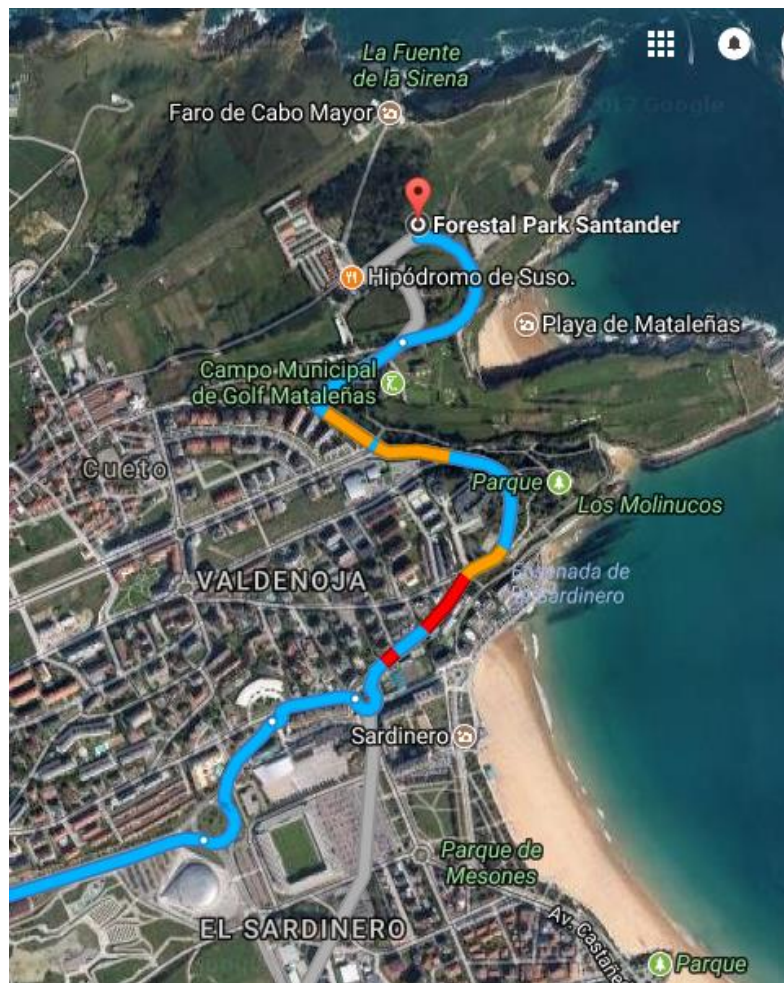
Google earth



COMO LLEGAR



YENDO POR LA AUTOVÍA (A 67 TORRELAVEGA – SANTANDER) O (SOLARES POR LA A8 – S30), SE COGE LA S20 HASTA EL FINAL (SARDINERO) Y ALLÍ SE VA DIRECCIÓN CUETO SUBIENDO POR LA AVDA DEL FARO DIRECCIÓN AL FARO CABO MAYOR



DUCHAS

--- andando
→ → Coche

